



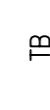




Legende – Straßenbau:

-  Betonsteinpflaster, grau
(Ersatz und Reparatur)
-  Betonsteinpflaster, grau
(Belag)
-  Betonrechteckpflaster, rot
(Ersatz, Riese und Längs)
-  Grünfläche
-  TB – Betonbordstein DIN EN 1340, T 10x25 cm
-  HB – Betonbordstein DIN EN 1340, H 15x30 cm
-  Standort geplante Beleuchtung



Alle Höhen und Maße vor Ausführung überprüfen.
Änderungen bleiben vorbehalten.

4	Grenzvermessung Flurstück 25/23 ergänzt.	05.11.2006	Pv/
3	Lage und Form RRB geändert	04.12.2006	Pv/
2	Parkplätze im Bereich des Kreisel geändert	28.11.2006	Pv/
1	Standort Lampen geändert	24.11.2006	Pv/
Nr.	Art der Änderung	Datum	Name
Ingenieurbüro Schmidt + Partner Miesing 2 24576 Bad Bramstedt Tel.: 04192/88 000 Fax.: 04192/88 00 88 E-mail: info@ing-schmidt.net			
B	041 01	Datum	Name
beorb.	17.10.2006	Schmidt	
gez.	17.10.2006	Partig	
gepr.	16.01.2007		

Bauherr:	Anlage Nr.	6
MR Vermögens- und Grundstücks- verwaltung GmbH & Co. KG Kleine Gärtnersstraße 35 253555 Barnstedt	Blatt Nr.	L 1
Ausführungsunterlage	Reg. Nr.	
Bauvorhaben:	Datum	
beorb.		
gez.		
gepr.		
Erschließung B-Plan Nr. 47 A/B Kleine Gärtnersstraße in der Stadt Bramstedt		
Lageplan – Straßenbau Maßstab: 1 : 250		
Grundplan hergestellt:	Vermessung:	
Ingenieurbüro Schmidt+Partner Miesing 2 24576 Bad Bramstedt	Britische Aufnahme: Feldvergleich: Katastralg. 2 24576 Bad Bramstedt	
Datei: AUCCAD_2000\A		